







### Leyenda

-  Admin = 1 (OCHA HDX)
- Número de personas  
(cobertura a nivel de municipio)
-  1 - 50
-  50 - 250
-  250 - 500
-  500 - 2000
-  2000 - Más alto

Colombia

0 20 40 km

Nota: Este mapa no está garantizado como libre de errores ni implica la expresión de ninguna opinión por parte de las Naciones Unidas sobre el estatus legal de ningún país o territorio ni sobre la delimitación de sus fronteras.

Financiado por:



Sistema de coordenadas: WGS 1984  
Contacto: ramiread@unhcr.org

Fuentes de datos:

Cobertura: Clúster de Protección (5W).  
Límites administrativos VEN: OCHA Humanitarian Data Exchange (HDX).  
Otros países: ESRI ArcGIS World Countries.

