







### Leyenda

-  Admin = 1 (OCHA HDX)
- Número de personas  
(cobertura a nivel de municipio)
-  1 - 50
-  50 - 250
-  250 - 500
-  500 - 2000
-  2000 - Más alto

Nota: Este mapa no está garantizado como libre de errores ni implica la expresión de ninguna opinión por parte de las Naciones Unidas sobre el estatus legal de ningún país o territorio ni sobre la delimitación de sus fronteras.

Financiado por:



Sistema de coordenadas: WGS 1984  
Contacto: [windevox@unhcr.org](mailto:windevox@unhcr.org)

Fuentes de datos:  
Cobertura: Clúster de Protección y sus Áreas de Responsabilidad (5W)  
Límites administrativos VEN: OCHA Humanitarian Data Exchange (HDX)  
Otros países: ESRI ArcGIS World Countries

